



Ganghwa Trekking Map

강화나들길

아름다운 풍경과 이야기가 있는 걷기여행길



안내 INFORMATION

강화나들길은 우리나라 역사의 집약체이며 생생한 역사의 현장인 이 땅에 선조가 심어놓은 학문과 역사와 지혜를 마음으로 새기고 몸으로 느끼며 걷는 도보 여행길입니다.

교통 Transportation

운행구간	차차	운행시간	경유지
서울(신촌) - 강화(3000)	신촌 강화 05:40 강화 신촌 04:10	신촌 강화 23:20 강화 신촌 22:00	15분 마송, 김포
서울(신촌) - 화도(2000)	신촌 화도 08:20 화도 신촌 05:20	신촌 화도 21:50 화도 신촌 20:00	90분 고촌, 은수
서울(영등포) - 강화 (88)	영등포 05:30 강화 04:10	영등포 23:40 강화 22:00	20분 송정
서울(김포공항) - 강화(60-5)	김포공항 06:50 화도 05:35 화도 05:10	김포공항 22:40 화도 21:25 강화 21:00	100분 양곡
김포(대평) - 화도(60-2)	구래동 05:50 화도 05:00	구래동 23:00 화도 21:50	40분 은수
청라국제지역 - 강화 (70)	청라 05:20 강화 05:20	청라 22:20 강화 22:20	35분 겸안, 연진, 은수
인천(천안천대) - 강화(700-1)	인천 강화 05:40 강화 인천 05:20	인천 강화 22:20 강화 인천 22:00	30~60분 겸안, 양곡, 은수
인천(천안천대) - 강화(800)	인천 강화 05:20 강화 인천 05:00	인천 강화 23:00 강화 인천 22:00	30분 겸안, 양곡, 마송
부평 - 강화 (90)	부평 강화 05:40 강화 부평 04:10	부평 강화 23:20 강화 부평 22:00	15분 겸안, 양곡, 마송
일산 - 강화서문 (96)	일산 강화서문 04:45 강화서문 일산 00:30	일산 강화서문 00:30 강화서문 일산 00:30	30분 김포, 마두역

운행구간	나들길코스	버스노선 번호 (운행 횟수)
터미널 - 대신방면	1	10(13회)
터미널 - 외포방면	4, 5, 16, 17	31A(4회), 31B(18회), 37(10회)
터미널 - 은수방면	3, 14	51(18회), 52(16회),
터미널 - 화도방면	3, 4, 7, 14	40(28회), 41(7회), 42(3회), 48(11회)
터미널 - 화정방면	16, 17, 18	32(11회), 34(3회)
터미널 - 공동방면	9, 10, 17, 18	18(11회)
터미널 - 삼산방면 (A 석포리방면 B 도리방면)	11, 19	31A(4회), 31B(18회)

플렉스 032)934-8585(메트릭스) / 032)611-7771(내분)

개인택시 읍 내 032)932-1818, 032)932-7878, 032)932-1779, 1566-1771
은수 032)937-8282, 032)937-2244

관광안내소 Tourist Information Center

• 강화관광플랫폼 032)934-7500 • 터미널관광안내소 032)930-3515
• 갑곶대관광안내소 032)932-5464 • 마니산관광안내소 032)934-5565

문화관광과
인천광역시 강화군 강화읍 강화로 394
www.ganghwa.go.kr (발행일 2020. 10)

제1코스 심도역사 문화길

강화버스터미널 - 갑곶대
Ganghwa Bus Terminal - Gopgot Dongdae
•거리 18km •소요시간 6시간

강화버스터미널 1.9km, 동문 0.7km, 성공회강화성당 0.9km, 응충굴 0.3km, 고려궁지 0.9km, 북간지묘 0.8km, 강화항교 0.2km, 은수물 1.2km, 북문 0.8km, 북정대 0.8km, 오읍마을 5.1km, 연미정 0.8km, 옥계방축 5.3km, 갑곶성지 0.9km, 갑곶대

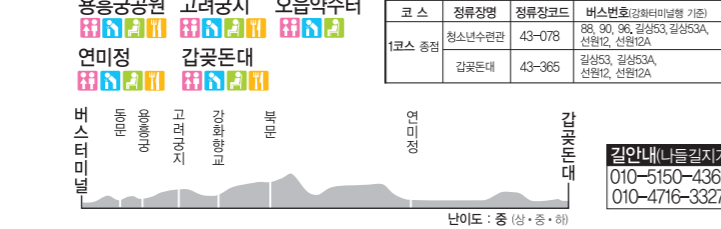
▶여행 포인트
강화 버스터미널에서 출발하여 강화읍 내 주요 문화유적을 돌아보는 코스로 초반에 충분한 시간을 갖고 탐색한다. 오읍마을에서 약수 한 호수며 잠시 휴식을 취하고 연미정까지 사색하듯 가벼운 마음으로 걷는다. 옥계방축을 따라 걸어 내려오면 만년기념지는 갑곶성지에서는 경건한 마음으로 조용히 둘러 보길 권한다.

★완주도장 받는 곳
출발 강화버스터미널 관광안내소 / 동문 (강화읍 관정리 220)
도착 갑곶대 (강화읍 갑곶리 1000)

▶편의시설
응충굴공원 고려리길 오읍약수터
연미정 갑곶대

코스	정류장명	정류장코드	버스번호(강화여객사업장 기준)
1코스 출발	강화터미널	43-078	88, 90, 96, 98, 99, 99A, 99B, 99C, 99D, 99E, 99F, 99G, 99H, 99I, 99J, 99K, 99L, 99M, 99N, 99O, 99P, 99Q, 99R, 99S, 99T, 99U, 99V, 99W, 99X, 99Y, 99Z
1코스 도착	갑곶대	43-385	99A, 99B, 99C, 99D, 99E, 99F, 99G, 99H, 99I, 99J, 99K, 99L, 99M, 99N, 99O, 99P, 99Q, 99R, 99S, 99T, 99U, 99V, 99W, 99X, 99Y, 99Z

간인내(나들길지기) 010-9008-5802 / 010-5150-4360 / 010-4716-3327



제2코스 호국돈대길

갑곶대 - 초지진
Gopgot Dongdae - Chojin Fortress
•거리 17km •소요시간 5시간 50분

갑곶대 3.0km, 용진진 1.9km, 용등돈대 2.0km, 화도돈대 1.1km, 오두돈대 3.1km, 광성보 0.9km, 용두돈대 3.0km, 덕진진 2.8km, 초지진

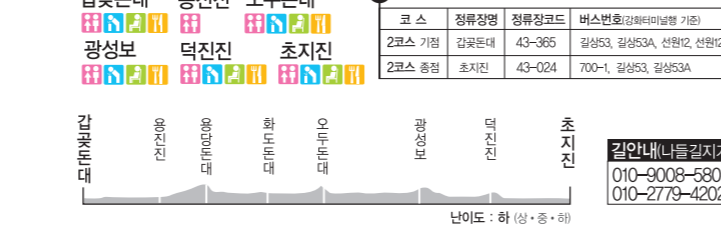
▶여행 포인트
외포구의 총돌에 대비하기 위해 만든 돈대와 초진 및 병안요새·신미요을 겪으며 다진진 민초의 지공성과 국난극복의 의지가 시린 강화도의 전적지를 살펴보는 길이다. 또한 호국으로 인기가 높은 함안(신인)의 강성굴을 만나러 찾아 임어마을 걷는 재미에 꼭 빠지게 만드는 풍경이 아름다운 도보코스다.

★완주도장 받는 곳
출발 갑곶대 (강화읍 갑곶리 1000)
도착 초지진 (강성면 해안로 58)

▶편의시설
갑곶대 용진진 오두돈대
광성보 덕진진 초지진

코스	정류장명	정류장코드	버스번호(강화여객사업장 기준)
2코스 출발	갑곶대	43-385	99A, 99B, 99C, 99D, 99E, 99F, 99G, 99H, 99I, 99J, 99K, 99L, 99M, 99N, 99O, 99P, 99Q, 99R, 99S, 99T, 99U, 99V, 99W, 99X, 99Y, 99Z
2코스 도착	초지진	43-024	700-1, 700-2, 700-3, 700-4, 700-5, 700-6, 700-7, 700-8, 700-9, 700-10, 700-11, 700-12, 700-13, 700-14, 700-15, 700-16, 700-17, 700-18, 700-19, 700-20, 700-21, 700-22, 700-23, 700-24, 700-25, 700-26, 700-27, 700-28, 700-29, 700-30, 700-31, 700-32, 700-33, 700-34, 700-35, 700-36, 700-37, 700-38, 700-39, 700-40, 700-41, 700-42, 700-43, 700-44, 700-45, 700-46, 700-47, 700-48, 700-49, 700-50, 700-51, 700-52, 700-53, 700-54, 700-55, 700-56, 700-57, 700-58, 700-59, 700-60, 700-61, 700-62, 700-63, 700-64, 700-65, 700-66, 700-67, 700-68, 700-69, 700-70, 700-71, 700-72, 700-73, 700-74, 700-75, 700-76, 700-77, 700-78, 700-79, 700-80, 700-81, 700-82, 700-83, 700-84, 700-85, 700-86, 700-87, 700-88, 700-89, 700-90, 700-91, 700-92, 700-93, 700-94, 700-95, 700-96, 700-97, 700-98, 700-99, 700-100

간인내(나들길지기) 010-9008-5802 / 010-5150-4360 / 010-2779-4202



제3코스 고려왕릉 가는 길

은수공영주차장 - 가릉
Onsu Parking Zone - Gareung
•거리 16.2km •소요시간 5시간 30분

은수공영주차장 0.2km, 성공회은수성당 2.4km, 길정자수지 2.8km, 이규보묘 5.7km, 석릉 5.9km, 가릉


▶여행 포인트
은수공영주차장에서 성공회 성당으로 가는 코스로, 고려 최고의 문장가 이규보 묘를 지나 37의 고려왕릉을 만나고 고즈넉한 코스다. 만일 안개가 끼면 길정자수지 쪽으로 길바꿈을 것을 추천한다.
*2015년 전국 아름다운 숲 베스트 10에 뽑힌 아름다운 숲길이다.

★완주도장 받는 곳
출발 은수리버스정류장 (강성면 은수리 539-1)
도착 가릉주차장 (양도면 농내리 291)

▶편의시설
은수공영주차장 은수리성공회성당
이규보묘 가릉주차장

코스	정류장명	정류장코드	버스번호(강화여객사업장 기준)
3코스 기점	은수리	43-020	99A, 99B, 99C, 99D, 99E, 99F, 99G, 99H, 99I, 99J, 99K, 99L, 99M, 99N, 99O, 99P, 99Q, 99R, 99S, 99T, 99U, 99V, 99W, 99X, 99Y, 99Z
3코스 종점	가릉	43-079	99A, 99B, 99C, 99D, 99E, 99F, 99G, 99H, 99I, 99J, 99K, 99L, 99M, 99N, 99O, 99P, 99Q, 99R, 99S, 99T, 99U, 99V, 99W, 99X, 99Y, 99Z

간인내(나들길지기) 010-9008-5802 / 010-5150-4360 / 010-2339-0479



제4코스 해가 지는 마을길

가릉 - 망양동대
Gareung - Mangyang Dongdae
•거리 11.5km •소요시간 3시간 30분

가릉 3.8km, 정제두묘 0.8km, 하우약수터 3.2km, 권평항 3.6km, 외포여객터미널 0.1km, 외포어시장 0.2km, 망양동대


▶여행 포인트
다른 어느 해안고도 편한 가릉을 출발, 정제두 묘까지 소나무, 참나무 우거진 숲길에 노출되어 있다. 하우약수터에서 잠시 쉬고 권평항을 돌아서면 갈매기들의 환한과 노래를 이루어져 한 폭의 풍경이다. 밀물 때 바다의 소용돌이에 일렁이는 붉은 노을과 망양동대에서의 석양은 꼭 볼 것을 권한다.

★완주도장 받는 곳
출발 가릉주차장 (양도면 농내리 291)
도착 외포여객터미널 대합실 옆 (새가면 해안서로 883)

▶편의시설
가릉주차장 하우약수터
권평항 외포여객터미널

코스	정류장명	정류장코드	버스번호(강화여객사업장 기준)
4코스 기점	가릉	43-079	99A, 99B, 99C, 99D, 99E, 99F, 99G, 99H, 99I, 99J, 99K, 99L, 99M, 99N, 99O, 99P, 99Q, 99R, 99S, 99T, 99U, 99V, 99W, 99X, 99Y, 99Z
4코스 종점	망양동대	43-500	99A, 99B, 99C, 99D, 99E, 99F, 99G, 99H, 99I, 99J, 99K, 99L, 99M, 99N, 99O, 99P, 99Q, 99R, 99S, 99T, 99U, 99V, 99W, 99X, 99Y, 99Z

간인내(나들길지기) 010-9008-5802 / 010-5150-4360 / 010-5150-3327



제5코스 코비고개길

강화버스터미널 - 외포여객터미널
Ganghwa Bus Terminal - Oepo Ferry Terminal
•거리 20.2km •소요시간 6시간 40분

강화버스터미널 1.3km, 서문 0.8km, 국회저수지 3.5km, 국회리항생아영장 4.9km, 오상리고인돌군 3.8km, 내가시정 0.8km, 덕산관광여객터미널 3.9km, 꽃창궁동 1.2km, 망양동대 1.9km, 외포여객터미널

▶여행 포인트
강화를 동서로 연결하던 옛길로 서쪽에서 나무와 등짐을 지고 넘어온 고갯길, 2개의 저수지를 도는 풍경 좋은 길, 산책로와 등산로가 잘 정비된 길, 다양한 길의 만남이다. 은줄오름 내가시정에서 소박한 마을풍경을 볼 수 있다. 외포여객터미널에 도착하면 갈매기 및 여객선을 뒤쫓는 갈매기 구경도 이 코스의 볼거리다.

★완주도장 받는 곳
출발 강화버스터미널 관광안내소
도착 외포여객터미널 대합실 옆 (새가면 해안서로 883)

▶편의시설
강화버스터미널 국회저수지 오상리고인돌
내가시정 덕산관광여객터미널 외포여객터미널

코스	정류장명	정류장코드	버스번호(강화여객사업장 기준)
5코스 출발	강화터미널	43-078	99A, 99B, 99C, 99D, 99E, 99F, 99G, 99H, 99I, 99J, 99K, 99L, 99M, 99N, 99O, 99P, 99Q, 99R, 99S, 99T, 99U, 99V, 99W, 99X, 99Y, 99Z
5코스 도착	외포여객터미널	43-500	99A, 99B, 99C, 99D, 99E, 99F, 99G, 99H, 99I, 99J, 99K, 99L, 99M, 99N, 99O, 99P, 99Q, 99R, 99S, 99T, 99U, 99V, 99W, 99X, 99Y, 99Z

간인내(나들길지기) 010-9008-5802 / 010-5150-4360 / 010-3335-3733



제6코스 화남생가 가는 길

강화버스터미널 - 광성보
Ganghwa Bus Terminal - Gwangseongbo Fortress
•거리 18.8km •소요시간 6시간

강화버스터미널 2.2km, 약수터 3.1km, 선원사지 4.6km, 삼동암전 1.9km, 화강농업교육관 0.7km, 화남생가 1.8km, 능내촌입구 5.1km, 광성보

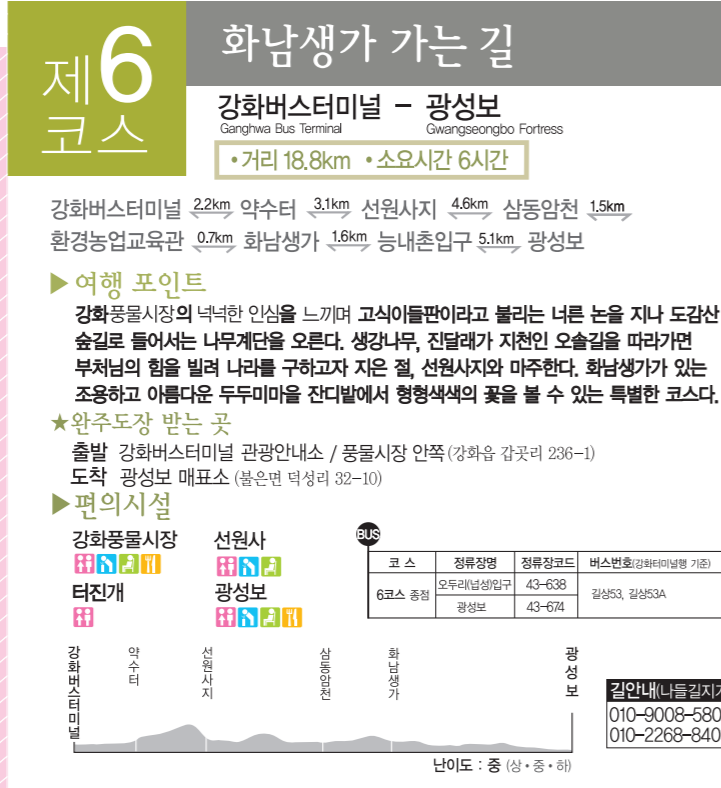
▶여행 포인트
강화풍물시장의 넉넉한 인심을 느끼며 고색이플이라고 불리는 너른 눈을 지나 도갑산 숲길로 들어서서 나무계단을 오르다. 생가나무, 진달래가 지친인 오솔길을 따라온 부처님의 힘을 빌려 나라를 구하고자 지은 절, 선원사지와 마주한다. 화남생가 있는 조종화도 아름다운 두두미마을 잔디밭에서 형형색색의 꽃을 볼 수 있는 특별한 코스다.

★완주도장 받는 곳
출발 강화버스터미널 관광안내소 / 풍물시장 안쪽 (강화읍 갑곶리 236-1)
도착 광성보 매표소 (풍문면 덕정리 32-10)

▶편의시설
강화풍물시장 선원사
타진개

코스	정류장명	정류장코드	버스번호(강화여객사업장 기준)
6코스 출발	강화터미널	43-078	99A, 99B, 99C, 99D, 99E, 99F, 99G, 99H, 99I, 99J, 99K, 99L, 99M, 99N, 99O, 99P, 99Q, 99R, 99S, 99T, 99U, 99V, 99W, 99X, 99Y, 99Z
6코스 도착	광성보	43-074	99A, 99B, 99C, 99D, 99E, 99F, 99G, 99H, 99I, 99J, 99K, 99L, 99M, 99N, 99O, 99P, 99Q, 99R, 99S, 99T, 99U, 99V, 99W, 99X, 99Y, 99Z

간인내(나들길지기) 010-9008-5802 / 010-2268-8403



제7코스 낙조 보리 가는 길

화도공영버스터미널 - 갯벌센터 - 화도공영버스터미널
Hwado Bus Terminal - Gattel Flat Center - Hwado Bus Terminal
•거리 20.8km •소요시간 6시간 40분

화도공영버스터미널 2.9km, 일만리길 입구 3.0km, 일몰조망지 4.7km, 북일곶돈대 1.5km, 갯벌센터 4.2km, 마니산천성수년수정원 3.9km, 화도공영버스터미널

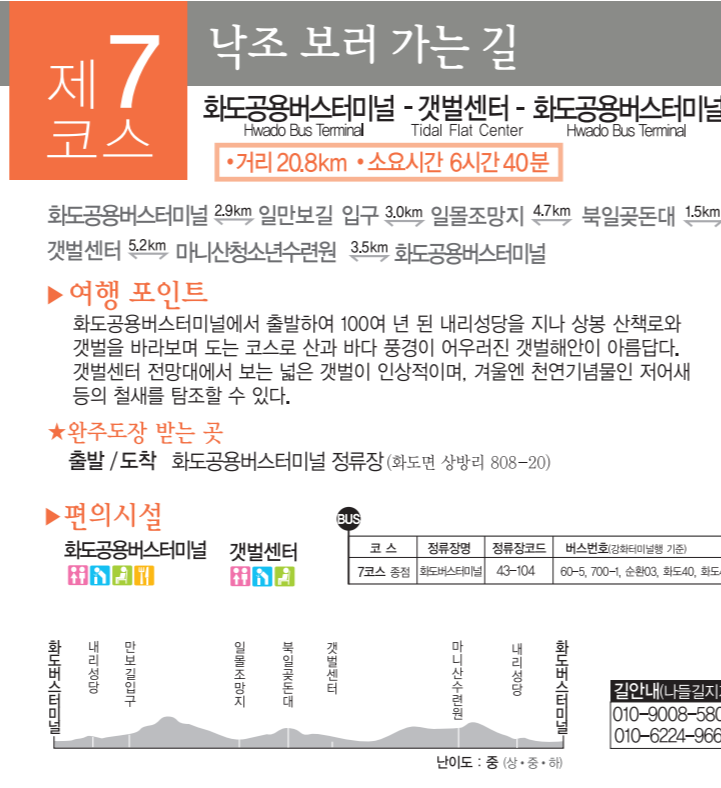
▶여행 포인트
화도공영버스터미널에서 출발하여 100여 년 된 낙조당을 지나 산봉 산책로와 갯벌을 바라보며 도는 코스로 산과 바다 풍경이 어우러진 갯벌해안이 아름답다. 갯벌센터 전망대에서 보는 넓은 갯벌이 인상적이며, 겨울엔 천연기념물인 저어새 등의 철새를 탐조할 수 있다.

★완주도장 받는 곳
출발 / 도착 화도공영버스터미널 정류장 (화도면 상방리 808-20)

▶편의시설
화도공영버스터미널 갯벌센터

코스	정류장명	정류장코드	버스번호(강화여객사업장 기준)
7코스 출발	화도공영버스터미널	43-104	600-1, 600-2, 600-3, 600-4, 600-5, 600-6, 600-7, 600-8, 600-9, 600-10, 600-11, 600-12, 600-13, 600-14, 600-15, 600-16, 600-17, 600-18, 600-19, 600-20, 600-21, 600-22, 600-23, 600-24, 600-25, 600-26, 600-27, 600-28, 600-29, 600-30, 600-31, 600-32, 600-33, 600-34, 600-35, 600-36, 600-37, 600-38, 600-39, 600-40, 600-41, 600-42, 600-43, 600-44, 600-45, 600-46, 600-47, 600-48, 600-49, 600-50, 600-51, 600-52, 600-53, 600-54, 600-55, 600-56, 600-57, 600-58, 600-59, 600-60, 600-61, 600-62, 600-63, 600-64, 600-65, 600-66, 600-67, 600-68, 600-69, 600-70, 600-71, 600-72, 600-73, 600-74, 600-75, 600-76, 600-77, 600-78, 600-79, 600-80, 600-81, 600-82, 600-83, 600-84, 600-85, 600-86, 600-87, 600-88, 600-89, 600-90, 600-91, 600-92, 600-93, 600-94, 600-95, 600-96, 600-97, 600-98, 600-99, 600-100
7코스 도착	화도공영버스터미널	43-104	600-1, 600-2, 600-3, 600-4, 600-5, 600-6, 600-7, 600-8, 600-9, 600-10, 600-11, 600-12, 600-13, 600-14, 600-15, 600-16, 600-17, 600-18, 600-19, 600-20, 600-21, 600-22, 600-23, 600-24, 600-25, 600-26, 600-27, 600-28, 600-29, 600-30, 600-31, 600-32, 600-33, 600-34, 600-35, 600-36, 600-37, 600-38, 600-39, 600-40, 600-41, 600-42, 600-43, 600-44, 600-45, 600-46, 600-47, 600-48, 600-49, 600-50, 600-51, 600-52, 600-53, 600-54, 600-55, 600-56, 600-57, 600-58, 600-59, 600-60, 600-61, 600-62, 600-63, 600-64, 600-65, 600-66, 600-67, 600-68, 600-69, 600-70, 600-71, 600-72, 600-73, 600-74, 600-75, 600-76, 600-77, 600-78, 600-79, 600-80, 600-81, 600-82, 600-83, 600-84, 600-85, 600-86, 600-87, 600-88, 600-89, 600-90, 600-91, 600-92, 600-93, 600-94, 600-95, 600-96, 600-97, 600-98, 600-99, 600-100

간인내(나들길지기) 010-9008-5802 / 010-6224-9662



제8코스 철새 보러 가는 길

초지진 - 분우리돈대
Chojin Fortress - Bunori Dongdae
•거리 17.2km •소요시간 5시간 40분

초지진 2.2km, 황산도선착장 2.7km, 소항산주차장 1.5km, 선암교 2.3km, 동검도입구 2.1km, 선두5리어미정 0.7km, 후애돈대 5.7km, 분우리돈대

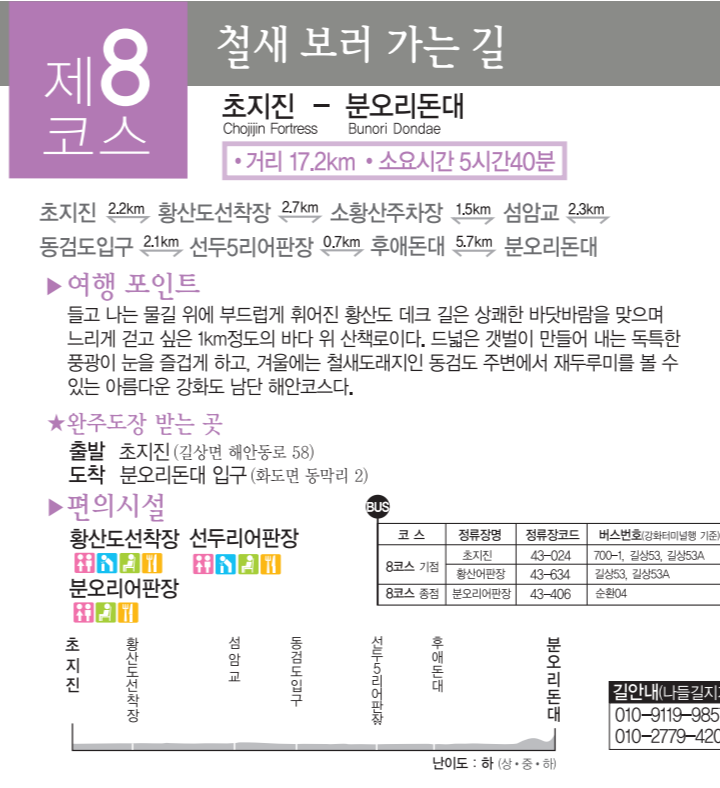
▶여행 포인트
들고 나는 물길 위에 부드럽게 휘어진 황산도 데크 길은 생생한 바닷바람을 맞으며 느끼고 싶은 곳이다. 바닷길과 바닷길의 끝은 황산도이다. 드넓은 갯벌이 만들어 내는 독특한 풍경이 눈을 즐겁게 하고, 가을에는 철새도래지인 동검도 주변에서 새우무리를 볼 수 있는 아름다운 강화도 남단 해안로이다.

★완주도장 받는 곳
출발 초지진 (강성면 해안로 58)
도착 분우리돈대 입구 (마두면 동막리 2)

▶편의시설
황산도선착장 선두5리어미정
분우리어미정

코스	정류장명	정류장코드	버스번호(강화여객사업장 기준)
8코스 기점	초지진	43-024	99A, 99B, 99C, 99D, 99E, 99F, 99G, 99H, 99I, 99J, 99K, 99L, 99M, 99N, 99O, 99P, 99Q, 99R, 99S, 99T, 99U, 99V, 99W, 99X, 99Y, 99Z
8코스 종점	분우리돈대	43-006	99A, 99B, 99C, 99D, 99E, 99F, 99G, 99H, 99I, 99J, 99K, 99L, 99M, 99N, 99O, 99P, 99Q, 99R, 99S, 99T, 99U, 99V, 99W, 99X, 99Y, 99Z

간인내(나들길지기) 010-9119-9857 / 010-2779-4202



제9코스 다음세 길

월선포선착장 - 화개산 - 월선포선착장
Weolseonpo Ferry - Hwagae-san - Weolseonpo Ferry
•거리 16km •소요시간 5시간

월선포선착장 3.5km, 교동항교 0.8km, 화개산 1.5km, 화개산정상 3.4km, 대룡시장 2.8km, 남산포 1.0km, 교동읍성 0.7km, 동진포 2.3km, 월선포선착장

▶여행 포인트
월선포를 출발하여 숲길을 따라 가면, 국내 최초로 공자상을 봉안한 교동항교의 교동산에 도착할 수 있다. 교동은 석이 머물렀던 화개산을 지나 화개산 정상에 오르면 삼 천체가 한눈에 조망되고 북대문이 손에 잡힐 듯 다가온다. 신시내대부터 역사의 흔적을 느낄 수 있는 화개산을 거쳐 대룡시장을 둘러 보면 시간이 멈춘 듯 과거로 돌아가는 한다.
* 교동도는 민간인통제구역이므로 해병대의 통제에 따라야 합니다.

★완주도장 받는 곳
출발 / 도착 월선포선착장 (교동면 상동리 605-10)

▶편의시설
월선포선착장 교동항교 대룡시장

코스	정류장명	정류장코드	버스번호(강화여객사업
----	------	-------	-------------

강화나들길 지도

Ganghwa Trekking Map

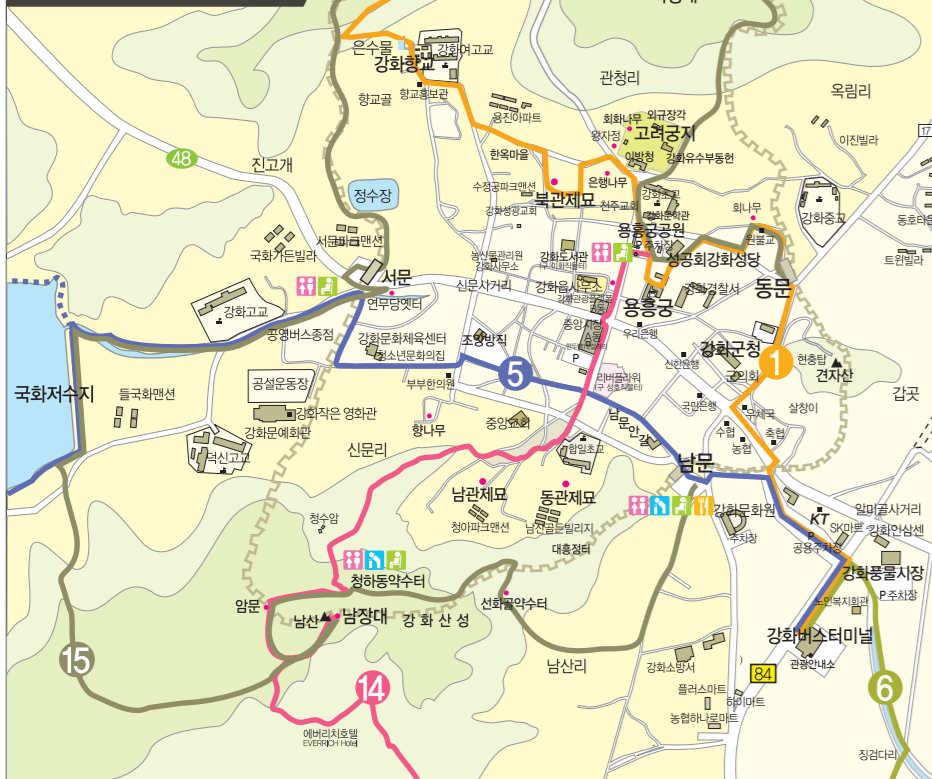
아름다운 풍경과 이야기가 있는
도보여행

황해남도 연안군

황해남도 인천광역시

서도면 무인도

강화읍지도



- * 강화나들길 여행시 유의사항 ***
- 일회용품 사용을 자제하시고 쓰레기는 꼭 쟁거 가십시오.
 - 뒤에 오는 나들이객을 위해 길 안내 표지용 리본을 훼손하지 마십시오.
 - 길가에 핀 꽃 그리고 나무가지와 농작물이 탐스럽다고 꺾거나 따지 마십시오.
 - 자동차가 다니는 도로변을 지날 때는 길가에 붙어서 걸어서 가십시오.
 - 해안 길을 지날 때는 밀물과 썰물 그리고 통행금지구역의 시간을 확인하십시오.
 - 위급 시에는 주변 사람이 119에 연락하여 도움을 요청하십시오.
 - 계절에 맞는 복장과 물 그리고 필요한 간식을 준비, 가벼운 마음으로 여행하십시오.
 - 코스 안에는 문화유적이 많습니다. 훼손하는 일이 없도록 조심하십시오.
 - 나들길에서 만나는 나들이객은 물론 주민에게 정다운 미소와 인사를 건네주십시오.
 - 나들길에서도 나들길을 벗어난 곳에서도 개인 안전에 주의해 주십시오.

강화나들길 표식 Sign

48	국도 National Road	48	국도 National Road
84	지방도 Local Road	84	지방도 Local Road
18	도로명길 Road Name	18	도로명길 Road Name
18	도로명길 Road Name	18	도로명길 Road Name
18	도로명길 Road Name	18	도로명길 Road Name

강화나들길 표식 Sign

산 Mountain	성당 Church	강화나들길 캐피탈
온천 Hot Spring	경사 경사	발발하는 풍자
보통길 Common Path	경사 경사	어려비안
보통길 Common Path	경사 경사	어려비안
보통길 Common Path	경사 경사	어려비안

강화나들길 표식 Sign

강화나들길 캐피탈	발발하는 풍자	어려비안
강화나들길 캐피탈	발발하는 풍자	어려비안
강화나들길 캐피탈	발발하는 풍자	어려비안
강화나들길 캐피탈	발발하는 풍자	어려비안
강화나들길 캐피탈	발발하는 풍자	어려비안

강화나들길 표식 Sign

강화나들길 캐피탈	발발하는 풍자	어려비안
강화나들길 캐피탈	발발하는 풍자	어려비안
강화나들길 캐피탈	발발하는 풍자	어려비안
강화나들길 캐피탈	발발하는 풍자	어려비안
강화나들길 캐피탈	발발하는 풍자	어려비안

강화나들길 표식 Sign

강화나들길 캐피탈	발발하는 풍자	어려비안
강화나들길 캐피탈	발발하는 풍자	어려비안
강화나들길 캐피탈	발발하는 풍자	어려비안
강화나들길 캐피탈	발발하는 풍자	어려비안
강화나들길 캐피탈	발발하는 풍자	어려비안

강화나들길 표식 Sign

강화나들길 캐피탈	발발하는 풍자	어려비안
강화나들길 캐피탈	발발하는 풍자	어려비안
강화나들길 캐피탈	발발하는 풍자	어려비안
강화나들길 캐피탈	발발하는 풍자	어려비안
강화나들길 캐피탈	발발하는 풍자	어려비안



이제 두루누리 앱으로!

아이폰 앱스토어, 구글 플레이스토어에서 다운.

조강 Jo River

유도 Yu-do

보부대 Bo-bu-dae

부수성 부수성

서울·김포 Seoul Gimpo

김포시 Gimpo City

용진진 Yongjin

화도대 Hwado-dae

염하 Yeonha

광성보 Gwangseongbo

용두대 Yongdu-dae

남장포대 Namjangpo-dae

덕진진 Deokjinjin

초지대 Chochi-dae

동경북대 Donggyeongbuk-dae

동경도 Donggyeongdo

동경도 Donggyeongdo

동경도 Donggyeongdo

* 본 지도의 목적을 근하여, 이해를 돕기 위하여 지도요소를 실제와 다를 수 있습니다.